

Fiche synthétique sur l'état des risques naturels et technologiques majeurs

(établie en application de l'article L. 125-5 du Code de l'Environnement et du décret 2005-134 du 15 février 2005 relatifs à l'information des acquéreurs et locataires de biens immobiliers)

Commune : **BOURGOIN-JALLIEU (Isère)**

arrêté du **13 FEV. 2006**
N° 2006-00081

Risques naturels





Plan de Prévention des Risques Naturels (PPRN)*

monorisque prescrit appliqué par anticipation approuvé en date du 17/05/2004
 multirisques prescrit appliqué par anticipation approuvé en date du

Pour le Préfet et par délégation
le Secrétaire Général

Dominique BLAIS

Les risques naturels suivants ont été recensés sur la commune :

	Codification PPR	Nature du risque	Caractérisation du risque
	<input checked="" type="checkbox"/> I ou i <input checked="" type="checkbox"/> C ou c <input type="checkbox"/> M ou m <input checked="" type="checkbox"/> l' ou i' <input type="checkbox"/> T ou t <input type="checkbox"/> V ou v	Inondation de plaine - Remontée de nappe - Crues des fleuves et rivières Crues rapides des rivières Zones marécageuses Inondations en pied de versant Crues des torrents et ruisseaux torrentiels Ruissellement sur versant	Hauteur pouvant être importante, vitesse généralement lente. Affleurement sur sol saturé d'eau Vitesse généralement plus élevée qu'en inondation de plaine Zone humide présentant une végétation caractéristique Accumulation et stagnation dans une zone fermée par un obstacle (route, voie ferrée) Augmentation brutale du débit d'un cours d'eau avec transport de matériaux solides Divagation des eaux météoriques en dehors du réseau hydrographique
	<input type="checkbox"/> G ou g <input type="checkbox"/> P ou p <input type="checkbox"/> F ou f	Glissements de terrain Solifluxion - Coulées boueuses Chute de pierres et blocs Effondrement - Suffosion	Mouvement d'une masse de terrain le long d'une surface de rupture - Mouvement de matériaux plastiques sur pente faible - Transport de matériaux plus ou moins fluides Chute d'éléments rocheux Évolution de cavités souterraines avec des manifestations en surface - Tassement superficiel des terrains meubles provoqué par des circulations d'eau souterraines
	<input type="checkbox"/> A ou a	Avalanche	Écoulement de neige lourde ou poudreuse après rupture du manteau neigeux
	<input checked="" type="checkbox"/>	Séisme	Vibrations du sol cartographiées en 4 niveaux d'intensité (décret du 14 mai 1991) <input type="checkbox"/> 0 <input checked="" type="checkbox"/> 1a <input type="checkbox"/> 1b <input type="checkbox"/> 2 <input type="checkbox"/> 3

Risques technologiques

Plan de Prévention des Risques Technologiques (PPRT) prescrit approuvé en date du

Les risques technologiques pris en compte sont: effet thermique effet surpression effet toxique

Cartographie

Documents permettant la localisation des immeubles au regard des risques pris en compte :
report de la carte des aléas du PPR inondation sur fond IGN scan 25

Arrêtés de catastrophes naturelles

Date évènement	Date parution au J.O.	Risques concernés	Autres risques
05/10/1993	15/12/1993	glissement de terrain	
05/10/1993	24/10/1993	inondations et coulées de boue	
09/10/1988	15/12/1988	inondations et coulées de boue	
31/05/1987	09/10/1987	inondations et coulées de boue	
04/10/1984	26/01/1985	inondations et coulées de boue	glissement de terrain
30/04/1983	24/06/1983	inondations et coulées de boue	glissement de terrain
24/04/1983	26/07/1983	inondations et coulées de boue	mouvement de terrain
08/12/1982	18/05/1983	inondations et coulées de boue	
26/11/1982	26/12/1982	inondations et coulées de boue	

* toutes les pièces composant le(s) dossier(s) de PPR sont consultables en Mairie ou en Préfecture.